



ประกาศสำนักงานคณะกรรมการการเลือกตั้งประจำจังหวัดพังงา
เรื่อง รูปแบบการแบ่งเขตเลือกตั้งสมาชิกสภาเทศบาลตำบลคึกคัก อำเภอตะกั่วป่า
เพื่อรับฟังความคิดเห็นและข้อเสนอแนะจากประชาชนในเขตเลือกตั้ง

ด้วยพระราชบัญญัติการเลือกตั้งสมาชิกสภาท้องถิ่นหรือผู้บริหารท้องถิ่น พ.ศ. ๒๕๖๒ และระเบียบคณะกรรมการการเลือกตั้งว่าด้วยการเลือกตั้งสมาชิกสภาท้องถิ่นหรือผู้บริหารท้องถิ่น พ.ศ. ๒๕๖๒ และที่แก้ไขเพิ่มเติม ได้กำหนดหลักเกณฑ์และวิธีการแบ่งเขตเลือกตั้งสมาชิกสภาท้องถิ่น ให้ผู้อำนวยการการเลือกตั้งประจำจังหวัด ดำเนินการเกี่ยวกับการแบ่งเขตเลือกตั้งของแต่ละองค์กรปกครองส่วนท้องถิ่น โดยพิจารณาจากประกาศจำนวนราษฎรที่ผู้อำนวยการทะเบียนกลางประกาศในปีสุดท้ายก่อนที่จะมีการเลือกตั้ง (ณ วันที่ ๓๑ ธันวาคม พ.ศ. ๒๕๖๗) และในการแบ่งเขตเลือกตั้งให้จัดให้มีจำนวนราษฎรในแต่ละเขตเลือกตั้งใกล้เคียงกันมากที่สุดและพื้นที่ของแต่ละเขตเลือกตั้งต้องติดต่อกัน เว้นแต่ตามสภาพพื้นที่ขององค์กรปกครองส่วนท้องถิ่นทำให้ไม่อาจแบ่งเขตเลือกตั้งให้มีพื้นที่ติดต่อกันได้จะกำหนดให้เขตเลือกตั้งมีพื้นที่ไม่ติดต่อกันเท่าที่จำเป็นก็ได้

เพื่อให้การแบ่งเขตเลือกตั้งสมาชิกสภาเทศบาลตำบลคึกคัก เป็นไปด้วยความเรียบร้อย อาศัยอำนาจตามความในข้อ ๑๓ ของระเบียบคณะกรรมการการเลือกตั้งว่าด้วยการเลือกตั้งสมาชิกสภาท้องถิ่นหรือผู้บริหารท้องถิ่น พ.ศ. ๒๕๖๒ และที่แก้ไขเพิ่มเติม จึงประกาศรูปแบบการแบ่งเขตเลือกตั้งสมาชิกสภาเทศบาลตำบลคึกคัก จำนวน ๓ รูปแบบ เพื่อรับฟังความคิดเห็นและข้อเสนอแนะจากประชาชนในเขตเลือกตั้ง รายละเอียดตามเอกสารแนบท้ายประกาศนี้

ดังนั้น จึงขอเชิญชวนประชาชนในเขตเลือกตั้งแสดงความคิดเห็นและข้อเสนอแนะต่อรูปแบบการแบ่งเขตเลือกตั้งดังกล่าว ทั้งนี้ หากผู้ใดประสงค์จะแสดงความคิดเห็นและข้อเสนอแนะให้จัดทำความคิดเห็นและข้อเสนอแนะเป็นหนังสือตามแบบที่แนบมาพร้อมนี้ ส่งให้ผู้อำนวยการการเลือกตั้งประจำจังหวัดพังงา ยื่นด้วยตนเองหรือทำเป็นหนังสือ ภายใน ๑๐ วันนับแต่ประกาศ ระหว่างเวลา ๐๘.๓๐ น. ถึง ๑๖.๓๐ น. ณ สำนักงานคณะกรรมการการเลือกตั้งประจำจังหวัดพังงา ที่อยู่เลขที่ ๕๗/๓ หมู่ที่ ๓ ตำบลถ้ำน้ำผุด อำเภอเมืองพังงา จังหวัดพังงา ๘๒๐๐๐ โดยสามารถดาวน์โหลดข้อมูลรูปแบบการแบ่งเขตเลือกตั้งได้ทางเว็บไซต์ของสำนักงานคณะกรรมการการเลือกตั้งประจำจังหวัดพังงา (<https://www.ect.go.th/phangnga>) หรือทาง Facebook สำนักงานคณะกรรมการการเลือกตั้งประจำจังหวัดพังงา และสอบถามรายละเอียดได้ที่ หมายเลขโทรศัพท์ ๐ ๗๖๔๑ ๓๓๓๗

จึงประกาศให้ทราบโดยทั่วกัน

ประกาศ ณ วันที่ ๒๒ มกราคม พ.ศ. ๒๕๖๘

(นางนิจจารีย์ ภาคินปริพรรห์)

ผู้อำนวยการการเลือกตั้งประจำจังหวัดพังงา

เอกสารแนบท้ายประกาศสำนักงานคณะกรรมการการเลือกตั้งประจำจังหวัดพังงา
เรื่อง รูปแบบการแบ่งเขตเลือกตั้งสมาชิกสภาเทศบาลตำบลคึกคัก อำเภอตะกั่วป่า
เพื่อรับฟังความคิดเห็นและข้อเสนอแนะจากประชาชนในเขตเลือกตั้ง

รูปแบบที่ ๑

เขตเลือกตั้ง ที่	จำนวน สมาชิก	ท้องที่ที่ประกอบเป็นเขตเลือกตั้ง	จำนวนราษฎร	หมายเหตุ
๑	๖	๑. หมู่ที่ ๑ ตำบลคึกคัก ๒. หมู่ที่ ๒ ตำบลคึกคัก ๓. หมู่ที่ ๔ ตำบลคึกคัก	๓,๓๔๑ คน	
๒	๖	๑. หมู่ที่ ๓ ตำบลคึกคัก ๒. หมู่ที่ ๕ ตำบลคึกคัก ๓. หมู่ที่ ๖ ตำบลคึกคัก ๔. หมู่ที่ ๗ ตำบลคึกคัก	๓,๓๑๙ คน	

รูปแบบที่ ๒

เขต เลือกตั้งที่	จำนวน สมาชิก	ท้องที่ที่ประกอบเป็นเขตเลือกตั้ง	จำนวน ราษฎร	หมายเหตุ
๑	๖	๑. หมู่ที่ ๑ ตำบลคึกคัก ๒. หมู่ที่ ๒ ตำบลคึกคัก ๓. หมู่ที่ ๓ ตำบลคึกคัก ๔. หมู่ที่ ๔ (บางส่วน) ตำบลคึกคัก ทิศเหนือ เริ่มต้นจากหลักเขตที่ ๑ ตรงไปทาง ทิศตะวันออกตัดผ่านถนนทางหลวงแผ่นดินหมายเลข ๔ และตัดผ่านหลักเขตที่ ๒ บริเวณบ้านบันไดสลับแปดชั้น ซึ่งเป็นเส้นเลียบบตามแนวสันเขาควนบางสักจดหลักเขตที่ ๓ ซึ่งเป็นจุดบรรจบเส้นแบ่งเขตระหว่างตำบลคึกคัก ตำบล บางม่วง และตำบลบางไทร ทิศตะวันออก เริ่มจากหลักเขตที่ ๓ ไปทางทิศตะวันออก เฉียงใต้ตามเส้นแบ่งเขตระหว่างตำบลคึกคักกับ ตำบลบางไทร ตัดผ่านถนนทางหลวงชนบทบ้านปากวีป- บ้านดอกแดง บรรจบเส้นแบ่งเขตระหว่างตำบลคึกคักกับ ตำบลบางไทรและตำบลเหมาะ ไปทางทิศใต้จนบรรจบ เส้นแบ่งเขตระหว่างหมู่ที่ ๒ กับหมู่ที่ ๔ และเขตเทศบาล	๓,๐๕๗ คน	

เขตเลือกตั้ง...

เขต เลือกตั้งที่	จำนวน สมาชิก	ท้องที่ที่ประกอบเป็นเขตเลือกตั้ง	จำนวน ราษฎร	หมาย เหตุ
๑ (ต่อ)		<p>ทิศใต้ เริ่มจากจุดบรรจบเส้นแบ่งเขตระหว่างหมู่ที่ ๒ กับหมู่ที่ ๔ ไปทางทิศตะวันตก ตามแนวเส้นแบ่งเขตระหว่างหมู่ที่ ๒ กับหมู่ที่ ๔ ไปทางทิศใต้ตามเส้นทางซอยตามะ ไปทางทิศตะวันตกตามเส้นทางถนนทางหลวงชนบททุ่งขมิ้นเหนือ-บางตาเทียน ไปทางทิศใต้ตามแนวทางหลวงแผ่นดินหมายเลข ๔ จนบรรจบเส้นแบ่งเขตระหว่างหมู่ที่ ๓ กับหมู่ที่ ๔ ทางทางทิศตะวันออกเฉียงใต้ตามแนวเส้นแบ่งเขตระหว่างหมู่ที่ ๓ กับหมู่ที่ ๔ จนบรรจบจุดตัดเส้นแบ่งเขตระหว่างหมู่ที่ ๓ กับหมู่ที่ ๔ และหมู่ที่ ๕ ไปทางทิศตะวันตกตามแนวเส้นแบ่งเขตระหว่างหมู่ที่ ๓ กับหมู่ที่ ๕ จนบรรจบจุดตัดเส้นแบ่งเขตระหว่างหมู่ที่ ๓ กับหมู่ที่ ๕ และเขตเทศบาล</p> <p>ทิศตะวันตก เริ่มจากจุดตัดเส้นแบ่งเขตระหว่างหมู่ที่ ๓ กับหมู่ที่ ๕ และเขตเทศบาล ไปทางทิศเหนือจนบรรจบหลักเขตที่ ๑</p>		
๒	๖	<p>๑. หมู่ที่ ๔ (บางส่วน) ตำบลคึกคัก ๒. หมู่ที่ ๕ ตำบลคึกคัก ๓. หมู่ที่ ๖ ตำบลคึกคัก ๔. หมู่ที่ ๗ ตำบลคึกคัก</p> <p>ทิศเหนือ เริ่มต้นจากจุดบรรจบเส้นแบ่งเขตระหว่างหมู่ที่ ๓ กับหมู่ที่ ๕ และแนวเขตเทศบาลบริเวณทะเลอันดามัน ไปทางทิศตะวันออก ตามแนวเส้นแบ่งเขตระหว่างหมู่ที่ ๓ กับหมู่ที่ ๕ ตัดผ่านทางหลวงแผ่นดินหมายเลข ๔ ไปทางทิศตะวันออกเฉียงเหนือบรรจบจุดตัดเส้นแบ่งเขตระหว่างหมู่ที่ ๓ กับหมู่ที่ ๔ ไปบรรจบกับทางหลวงแผ่นดินหมายเลข ๔ ไปทางทิศตะวันตกเฉียงเหนือบรรจบจุดตัดระหว่างทางหลวงแผ่นดินหมายเลข ๔ กับทางหลวงชนบททุ่งขมิ้นเหนือ-บางตาเทียน กับซอยตามะ ขึ้นไปทางทิศเหนือตามแนวซอยตามะ จนบรรจบจุดตัดเส้นแบ่งเขตระหว่างหมู่ที่ ๒ กับหมู่ที่ ๔ ไปทางทิศตะวันออกจนบรรจบเส้นแบ่งเขตระหว่างหมู่ที่ ๒ กับหมู่ที่ ๔ และเขตเทศบาล</p> <p>ทิศตะวันออก เริ่มจากจุดตัดเส้นแบ่งเขตระหว่างหมู่ที่ ๒ กับหมู่ที่ ๔ และเขตเทศบาล ไปทางทิศใต้ผ่านหลักเขตที่ ๔ ตัดผ่านเขาบางยวด และเขาบางแสนไปทางทิศใต้ ตามแนวเส้นแบ่งเขตระหว่างเทศบาลกับตำบลเหมาะ ตัดผ่านเขาลำรุ จนบรรจบหลักเขตที่ ๕</p>	๓,๖๐๓ คน	

เขตเลือกตั้งที่	จำนวนสมาชิก	ท้องที่ที่ประกอบเป็นเขตเลือกตั้ง	จำนวนราษฎร	หมายเหตุ
๒ (ต่อ)		<p>ทิศใต้ เริ่มจากหลักเขตที่ ๕ ผ่านเขาลำรุ่ ตามแนวเขตเทศบาล ไปทางทิศตะวันตกเฉียงใต้ ผ่านหลักเขตที่ ๖ ไปทางทิศเหนือตามแนวเขตระหว่างเทศบาลกับตำบลลำแก่น ผ่านหลักเขตที่ ๗ ไปทางทิศตะวันตกเฉียงใต้ตามแนวเขตระหว่างเทศบาลกับตำบลลำแก่น ผ่านหลักเขตที่ ๘ ไปตามแนวเขตเทศบาล ตัดผ่านทางหลวงแผ่นดินหมายเลข ๔ ไปทางทิศตะวันตกเฉียงใต้จนบรรจบหลักเขตที่ ๙</p> <p>ทิศตะวันตก เริ่มจากหลักเขตที่ ๙ ไปทางทิศเหนือตามแนวเขตเทศบาล จนบรรจบเส้นแบ่งเขตระหว่างหมู่ที่ ๓ กับหมู่ที่ ๕</p>		

รูปแบบที่ ๓

เขตเลือกตั้งที่	จำนวนสมาชิก	ท้องที่ที่ประกอบเป็นเขตเลือกตั้ง	จำนวนราษฎร	หมายเหตุ
๑	๒	<p>๑. หมู่ที่ ๑ ตำบลคึกคัก</p> <p>๒. หมู่ที่ ๒ ตำบลคึกคัก</p> <p>๓. หมู่ที่ ๓ ตำบลคึกคัก</p> <p>๔. หมู่ที่ ๔ (บางส่วน) ตำบลคึกคัก</p> <p>ทิศเหนือ เริ่มต้นจากหลักเขตที่ ๑ ตรงไปทางทิศตะวันออกตัดผ่านถนนทางหลวงแผ่นดินหมายเลข ๔ และตัดผ่านหลักเขตที่ ๒ บริเวณบ้านบันไดสิบแปดชั้น ซึ่งเป็นเส้นเลียบบตามแนวสันเขาควนบางสักจดหลักเขตที่ ๓ ซึ่งเป็นจุดบรรจบเส้นแบ่งเขตระหว่างตำบลคึกคัก ตำบลบางม่วง และตำบลบางไทร</p> <p>ทิศตะวันออก เริ่มจากหลักเขตที่ ๓ ไปทางทิศตะวันออกเฉียงใต้ตามเส้นแบ่งเขตระหว่างตำบลคึกคักกับตำบลบางไทร ตัดผ่านถนนทางหลวงชนบทบ้านปากวิป-บ้านดอกแดง บรรจบเส้นแบ่งเขตระหว่างตำบลคึกคักกับตำบลบางไทรและตำบลเหมาะ ไปทางทิศใต้จนบรรจบทางหลวงชนบททุ่งขมิ้นเหนือ - บางตาเทียน</p>	๓,๔๓๒ คน	

รูปแบบที่ ๓

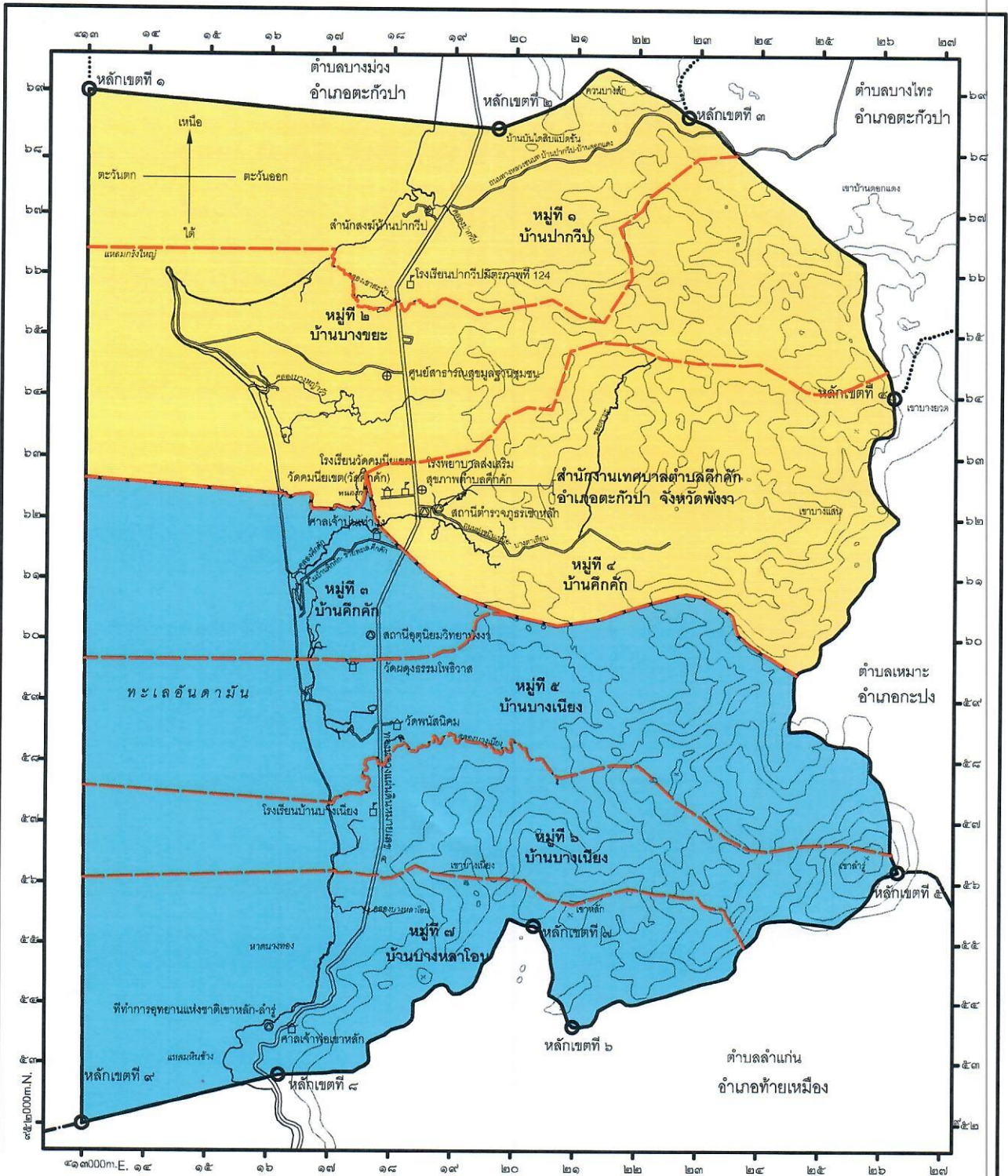
เขตเลือกตั้งที่	จำนวนสมาชิก	ท้องที่ที่ประกอบเป็นเขตเลือกตั้ง	จำนวนราษฎร	หมายเหตุ
๑ (ต่อ)		<p>ทิศใต้ เริ่มจากจุดบรรจบถนนทางหลวงชนบท ท่งขมื่นเหนือ-บางตาเทียบ หมู่ที่ ๔ ไปทางทิศตะวันตก ตามแนวตามเส้นทางถนนทางหลวงชนบทท่งขมื่นเหนือ-บางตาเทียบจนบรรจบทางหลวงแผ่นดินหมายเลข ๔ บรรจบเส้นแบ่งเขตระหว่างหมู่ที่ ๓ กับหมู่ที่ ๔ ทางทางทิศตะวันออกเฉียงใต้ตามแนวเส้นแบ่งเขตระหว่างหมู่ที่ ๓ กับหมู่ที่ ๔ จนบรรจบจุดตัดเส้นแบ่งเขตระหว่างหมู่ที่ ๓ กับหมู่ที่ ๔ และหมู่ที่ ๕ ไปทางทิศตะวันตกตามแนวเส้นแบ่งเขตระหว่างหมู่ที่ ๓ กับหมู่ที่ ๕ จนบรรจบจุดตัดเส้นแบ่งเขตระหว่างหมู่ที่ ๓ กับหมู่ที่ ๕ และเขตเทศบาล</p> <p>ทิศตะวันตก เริ่มจากจุดตัดเส้นแบ่งเขตระหว่างหมู่ที่ ๓ กับหมู่ที่ ๕ และเขตเทศบาล ไปทางทิศเหนือจนบรรจบหลักเขตที่ ๑</p>		
๒	๖	<p>๑. หมู่ที่ ๔ (บางส่วน) ตำบลคึกคัก ๒. หมู่ที่ ๕ ตำบลคึกคัก ๓. หมู่ที่ ๖ ตำบลคึกคัก ๔. หมู่ที่ ๗ ตำบลคึกคัก</p> <p>ทิศเหนือ เริ่มต้นจากจุดบรรจบเส้นแบ่งเขตระหว่างหมู่ที่ ๓ กับหมู่ที่ ๕ และแนวเขตเทศบาลบริเวณทะเลอันดามัน ไปทางทิศตะวันออกตามแนวเส้นแบ่งเขตระหว่างหมู่ที่ ๓ กับหมู่ที่ ๕ ตัดผ่านทางหลวงแผ่นดินหมายเลข ๔ ไปทางทิศตะวันออกเฉียงเหนือบรรจบจุดตัดเส้นแบ่งเขตระหว่างหมู่ที่ ๓ กับหมู่ที่ ๔ ไปบรรจบกับทางหลวงแผ่นดินหมายเลข ๔ ไปทางทิศตะวันตกเฉียงเหนือบรรจบจุดตัดระหว่างทางหลวงแผ่นดินหมายเลข ๔ กับทางหลวงชนบทท่งขมื่นเหนือ-บางตาเทียบ กับซอยตามะขิ่นไปทางทิศเหนือตามแนวซอยตามะขิ่นจนบรรจบจุดตัดเส้นแบ่งเขตระหว่างหมู่ที่ ๒ กับหมู่ที่ ๔ ไปทางทิศตะวันออกจนบรรจบเส้นแบ่งเขตระหว่างหมู่ที่ ๒ กับหมู่ที่ ๔ และเขตเทศบาล</p>	๓,๒๒๘ คน	

เขต เลือกตั้งที่	จำนวน สมาชิก	ท้องที่ที่ประกอบเป็นเขตเลือกตั้ง	จำนวนราษฎร	หมายเหตุ
๑ (ต่อ)		<p>ทิศตะวันออก เริ่มจากจุดตัดเส้นแบ่งเขตระหว่างหมู่ที่ ๒ กับหมู่ที่ ๔ และเขตเทศบาล ไปทางทิศใต้ ตัดผ่านเขาบางยวดและเขาบางแสน ไปทางทิศใต้ ตามแนวเส้นแบ่งเขตระหว่างเทศบาลกับตำบลเหมาะ ตัดผ่านเขาลำรู้ จนบรรจบหลักเขตที่ ๕</p> <p>ทิศใต้ เริ่มจากหลักเขตที่ ๕ ผ่านเขาลำรู้ ตามแนวเขตเทศบาล ไปทางทิศตะวันตกเฉียงใต้ ผ่านหลักเขตที่ ๖ ไปทางทิศเหนือตามแนวเขตระหว่างเทศบาลกับตำบลลำแก่น ผ่านหลักเขตที่ ๗ ไปทางทิศตะวันตกเฉียงใต้ตามแนวเขตระหว่างเทศบาลกับตำบลลำแก่น ผ่านหลักเขตที่ ๘ ไปตามแนวเขตเทศบาล ตัดผ่านทางหลวงแผ่นดินหมายเลข ๔ ไปทางทิศตะวันตกเฉียงใต้ จนบรรจบหลักเขตที่ ๙</p> <p>ทิศตะวันตก เริ่มจากหลักเขตที่ ๙ ไปทางทิศเหนือตามแนวเขตเทศบาล จนบรรจบเส้นแบ่งเขตระหว่างหมู่ที่ ๓ กับหมู่ที่ ๕</p>		

แผนที่เทศบาลตำบลคึกคัก

มาตราส่วน ๑:๕๐,๐๐๐

๐ ๑ ๒ ๓ ๔ ๕ ๖ ๗ ๘ ๙ ๑๐ กิโลเมตร



เครื่องหมาย

- เขตเทศบาล
- เขตอำเภอ
- เขตตำบล เขตองค์การบริหารส่วนตำบล
- ทางหลวง ถนน ซอย
- สะพาน
- แม่น้ำ คลอง ห้วย
- ภูเขา ควน เนิน
- สถานที่ราชการ
- สถานีอนามัย
- โรงเรียน วิทยาลัย
- วัด ศาลสถานที่

- หมู่ที่ ๑ บ้านปากริบ
- หมู่ที่ ๒ บ้านบางขะ
- หมู่ที่ ๓ บ้านคึกคัก
- หมู่ที่ ๔ บ้านคึกคัก
- หมู่ที่ ๕ บ้านบางเนียง
- หมู่ที่ ๖ บ้านบางเนียง
- หมู่ที่ ๗ บ้านบางหลาโอบ
- หมู่ที่ ๘ บ้านบางหลาโอบ

รูปแบบที่ ๑

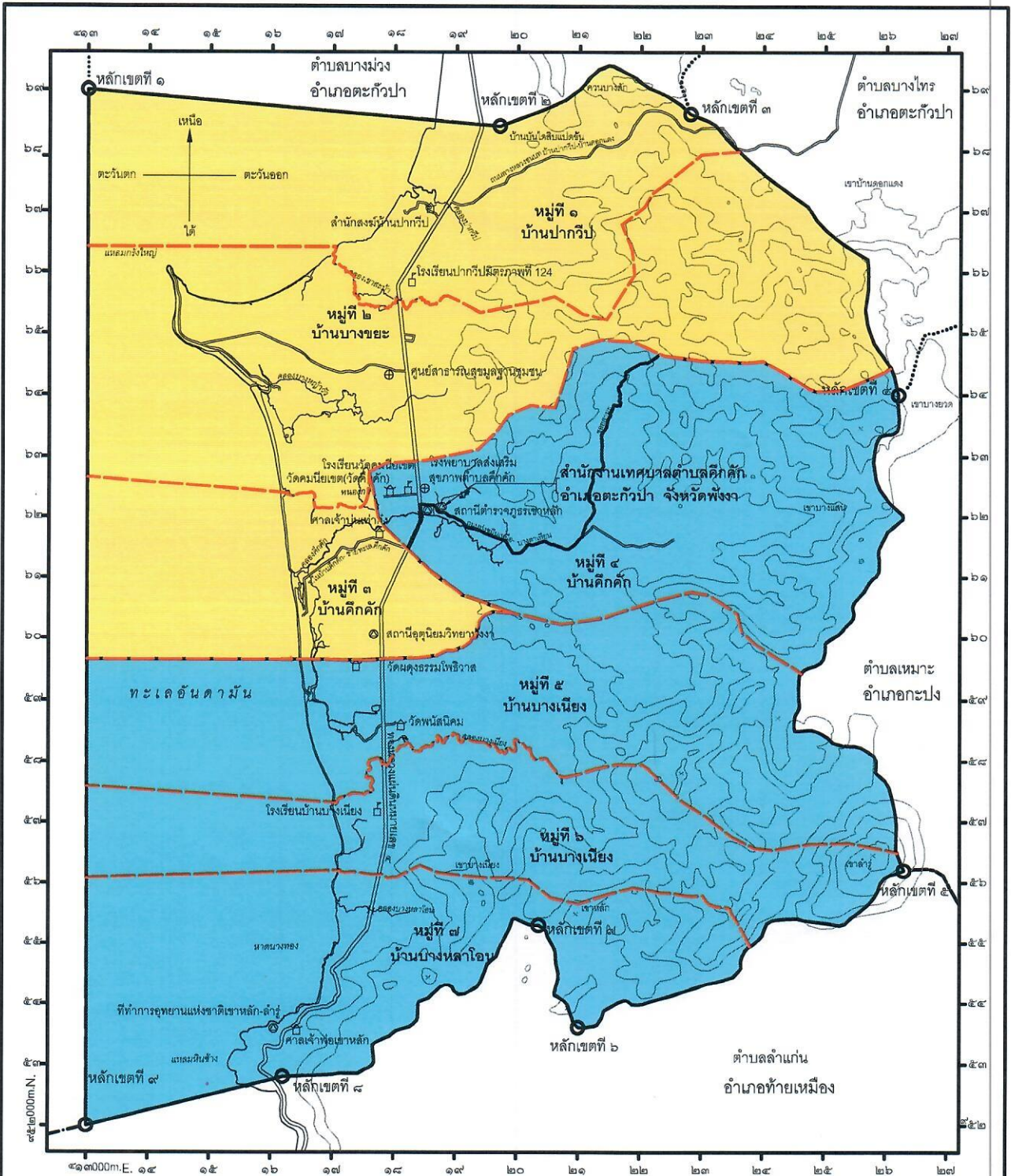
เขตเลือกตั้งที่ ๑	(หมู่ที่ ๑ หมู่ที่ ๒ และ หมู่ที่ ๔)					
ประกอบด้วย	หมู่ที่ ๑	หมู่ที่ ๒	หมู่ที่ ๔	-	-	รวม
จำนวนราษฎร (คน)	๔๖๘	๔๔๘	๑,๖๒๕	-	-	๓,๕๔๑
พื้นที่รวม	๔๓.๓๗ ตารางกิโลเมตร					

เขตเลือกตั้งที่ ๒	(หมู่ที่ ๓ หมู่ที่ ๕ หมู่ที่ ๖ และ หมู่ที่ ๗)					
ประกอบด้วย	หมู่ที่ ๓	หมู่ที่ ๕	หมู่ที่ ๖	หมู่ที่ ๗	-	รวม
จำนวนราษฎร (คน)	๑,๓๔๑	๑,๐๕๙	๔๘๑	๔๓๘	-	๓,๓๑๙
พื้นที่รวม	๔๓.๒๗ ตารางกิโลเมตร					

แผนที่เทศบาลตำบลคึกคัก

มาตราส่วน ๑:๕๐,๐๐๐

๐ ๑ ๒ ๓ ๔ ๕ ๖ ๗ ๘ ๙ ๑๐ กิโลเมตร



เครื่องหมาย

- เขตเทศบาล
- เขตอำเภอ
- เขตตำบล เขตองค์การบริหารส่วนตำบล
- ทางหลวง ถนน ซอย
- สะพาน
- แม่น้ำ คลอง ห้วย
- ภูเขา ควบ เนิน
- สถานที่ราชการ
- สถานีอนามัย
- โรงเรียน วิทยาลัย
- วัด ศาลาสถาน

- หมู่ที่ ๑ บ้านปากวิบ
- หมู่ที่ ๒ บ้านบางขะ
- หมู่ที่ ๓ บ้านคึกคัก
- หมู่ที่ ๔ บ้านคึกคัก
- หมู่ที่ ๕ บ้านบางเนียง
- หมู่ที่ ๖ บ้านบางเนียง
- หมู่ที่ ๗ บ้านบางหลาโอน

รูปแบบที่ ๒

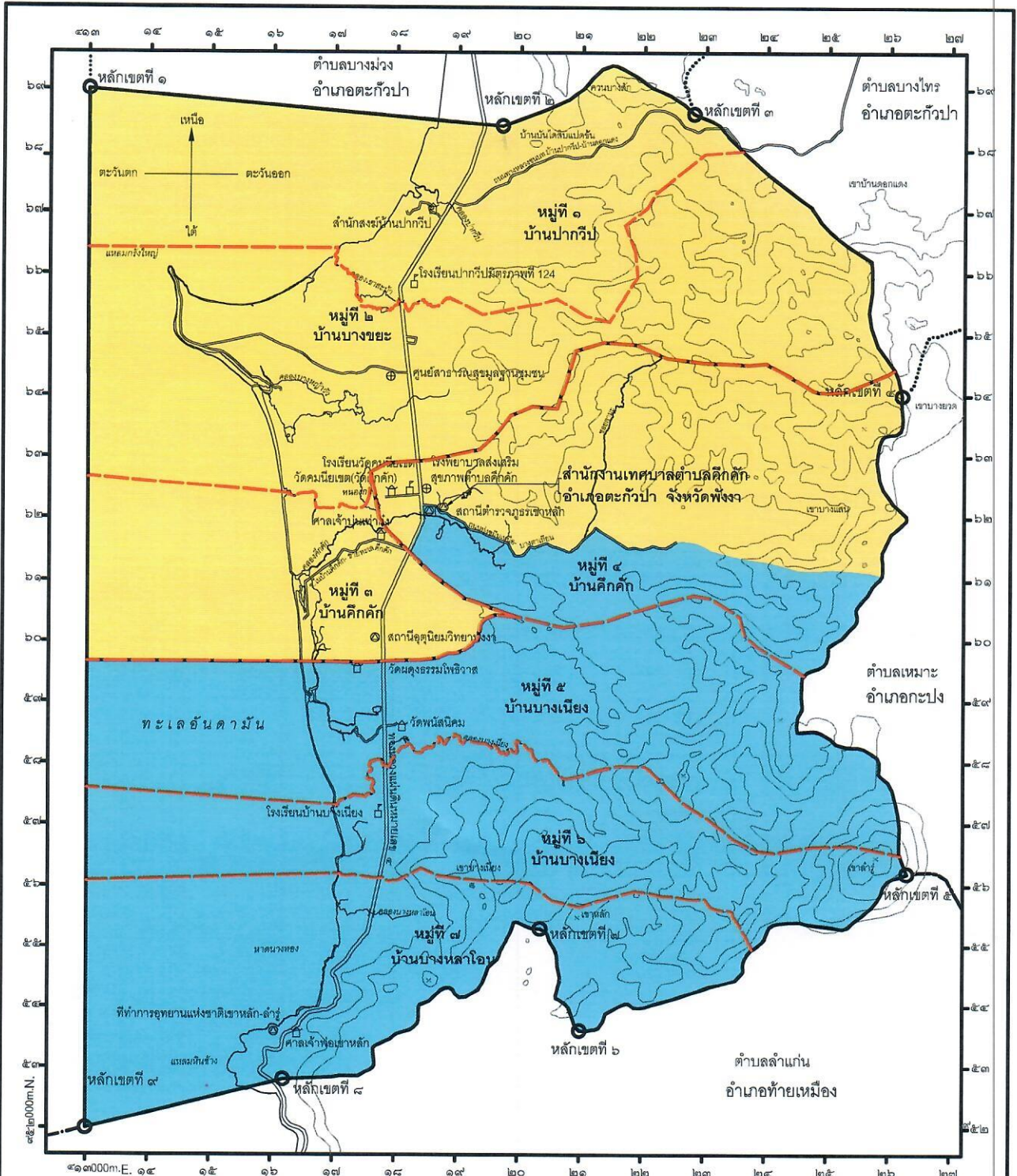
เขตเลือกตั้งที่ ๑	(หมู่ที่ ๑ หมู่ที่ ๒ และ หมู่ที่ ๓)					
ประกอบด้วย	หมู่ที่ ๑	หมู่ที่ ๒	หมู่ที่ ๓	-	-	รวม
จำนวนราษฎร (คน)	๘๖๘	๘๘๘	๑,๓๙๑	-	-	๓,๑๔๗
พื้นที่รวม	๗๙.๓๐ ตารางกิโลเมตร					

เขตเลือกตั้งที่ ๒	(หมู่ที่ ๔ หมู่ที่ ๕ หมู่ที่ ๖ และ หมู่ที่ ๗)					
ประกอบด้วย	หมู่ที่ ๔	หมู่ที่ ๕	หมู่ที่ ๖	หมู่ที่ ๗	-	รวม
จำนวนราษฎร (คน)	๑,๖๒๕	๑,๐๕๗	๔๘๑	๔๓๘	-	๓,๖๐๑
พื้นที่รวม	๑๐๗.๓๔ ตารางกิโลเมตร					

แผนที่เทศบาลตำบลคึกคัก

มาตราส่วน ๑:๕๐,๐๐๐

๐ ๐.๕ ๑ ๒ กิโลเมตร



เครื่องหมาย

- เขตเทศบาล
- เขตอำเภอ
- เขตตำบล เขตองค์การบริหารส่วนตำบล
- ทางหลวง ถนน ซอย
- สะพาน
- แม่น้ำ คลอง ห้วย
- ภูเขา สวน เนิน
- สถานีวิทยุกระจายเสียง
- สถานีอนามัย
- โรงเรียน วิทยาลัย
- วัด ศาสนสถาน

- หมู่ที่ ๑ บ้านปากวิบ
- หมู่ที่ ๒ บ้านบางขะ
- หมู่ที่ ๓ บ้านคึกคัก
- หมู่ที่ ๔ บ้านคึกคัก
- หมู่ที่ ๕ บ้านบางเนียง
- หมู่ที่ ๖ บ้านบางเนียง
- หมู่ที่ ๗ บ้านบางหลาโอน

รูปแบบที่ ๓

เขตเลือกตั้งที่ ๑	(หมู่ที่ ๑ หมู่ที่ ๒ หมู่ที่ ๓ และ หมู่ที่ ๔ บางส่วน)					
ประกอบด้วย	หมู่ที่ ๑	หมู่ที่ ๒	หมู่ที่ ๓	หมู่ที่ ๔	-	รวม
จำนวนราษฎร (คน)	๘๖๘	๘๔๘	๑,๓๔๑	๓๗๕	-	๓,๔๓๒
พื้นที่รวม	๕๐๐.๕๐ ตารางกิโลเมตร					

เขตเลือกตั้งที่ ๒	(หมู่ที่ ๔ บางส่วน หมู่ที่ ๕ หมู่ที่ ๖ และ หมู่ที่ ๗)					
ประกอบด้วย	หมู่ที่ ๔	หมู่ที่ ๕	หมู่ที่ ๖	หมู่ที่ ๗	-	รวม
จำนวนราษฎร (คน)	๑,๒๕๐	๑,๐๕๗	๔๘๑	๔๓๘	-	๓,๒๒๖
พื้นที่รวม	๘๖.๒๕ ตารางกิโลเมตร					

แบบแสดงความคิดเห็นและข้อเสนอแนะเกี่ยวกับ
รูปแบบการแบ่งเขตเลือกตั้งสมาชิกสภาเทศบาลจังหวัดพังงา พ.ศ. ๒๕๖๘

เขียนที่.....

วันที่ เดือน พ.ศ. ๒๕๖๘

เรื่อง ขอแสดงความคิดเห็นและข้อเสนอแนะเกี่ยวกับรูปแบบการแบ่งเขตเลือกตั้งสมาชิกสภาเทศบาลจังหวัดพังงา
เรียน ผู้อำนวยการการเลือกตั้งประจำจังหวัดพังงา

สิ่งที่ส่งมาด้วย สำเนาบัตรประจำตัวประชาชนของผู้ร่วมแสดงความคิดเห็น จำนวน ๑ แผ่น

ข้าพเจ้า (นาย/นาง/นางสาว).....นามสกุล.....

อายุ.....ปี อาชีพ.....ที่อยู่ตามทะเบียนบ้าน เลขที่.....

หมู่ที่.....ถนน/ตรอก.....ตำบล.....อำเภอ.....

จังหวัด.....รหัสไปรษณีย์.....หมายเลขโทรศัพท์.....

ข้าพเจ้ามีความเห็นรูปแบบการแบ่งเขตเลือกตั้ง เทศบาล.....
อำเภอ.....ดังนี้

๑. รูปแบบที่มีความเหมาะสมที่สุด อันดับ ๑ คือ รูปแบบ.....
เหตุผลประกอบ/สนับสนุน.....

๒. รูปแบบที่มีความเหมาะสมที่สุด อันดับ ๒ คือ รูปแบบ.....
เหตุผลประกอบ/สนับสนุน.....

๓. รูปแบบที่มีความเหมาะสมที่สุด อันดับ ๓ คือ รูปแบบ.....
เหตุผลประกอบ/สนับสนุน.....

ข้อเสนอแนะ
.....
.....

ลงชื่อ.....ผู้แสดงความคิดเห็น
(.....)

หมายเหตุ : กรุณาส่งความคิดเห็นและข้อเสนอแนะด้วยตนเองไปยังสำนักงานคณะกรรมการการเลือกตั้งประจำ
จังหวัดพังงา เลขที่ ๕๗/๓ หมู่ที่ ๓ ตำบลถ้ำน้ำผุด อำเภอเมืองพังงา จังหวัดพังงา ๘๒๐๐๐ และขอให้แนบเอกสาร
หลักฐานสำเนาบัตรประจำตัวประชาชนมาพร้อมเอกสารฉบับนี้ ภายในวันที่ ๑ กุมภาพันธ์ ๒๕๖๘